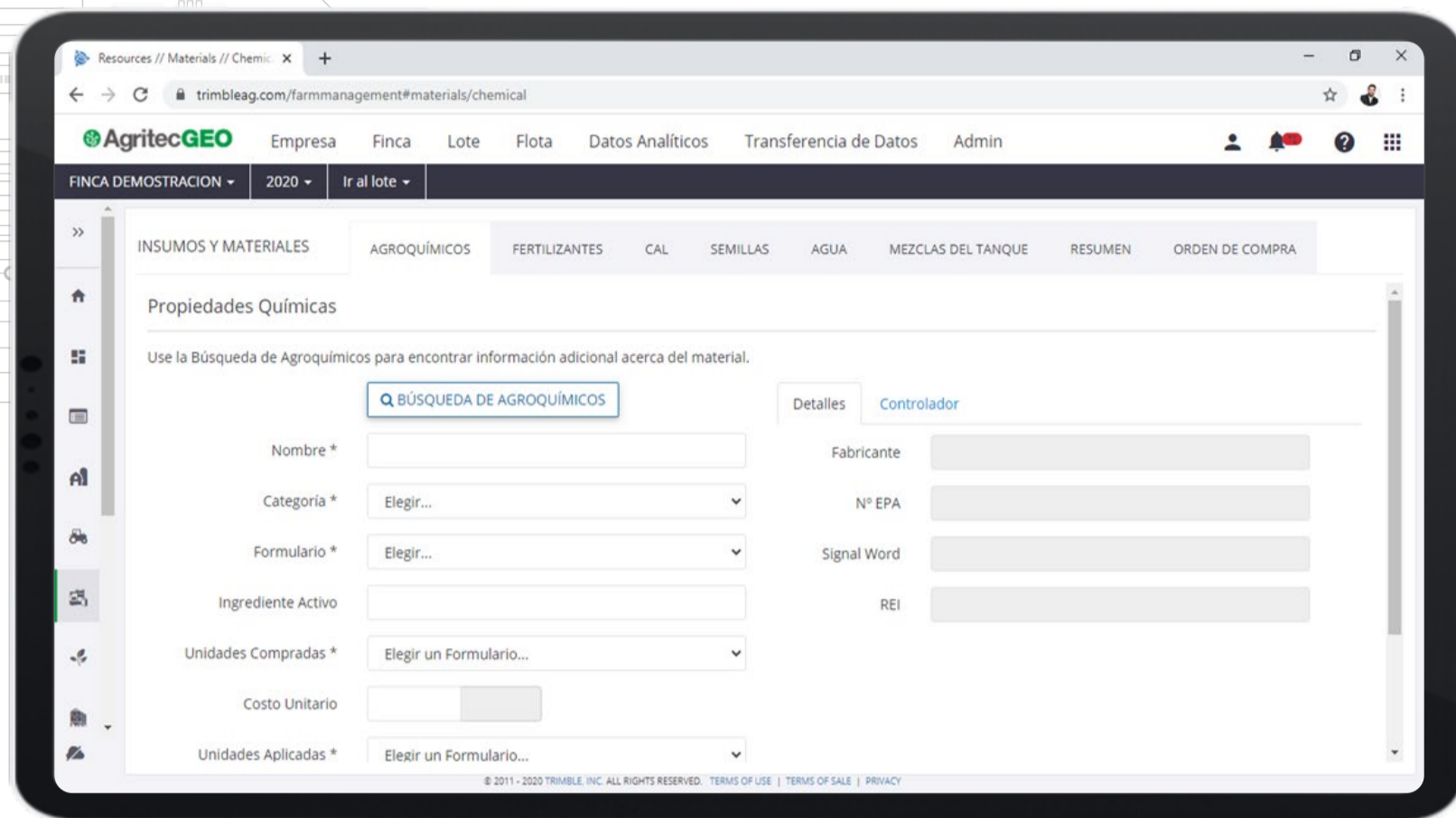
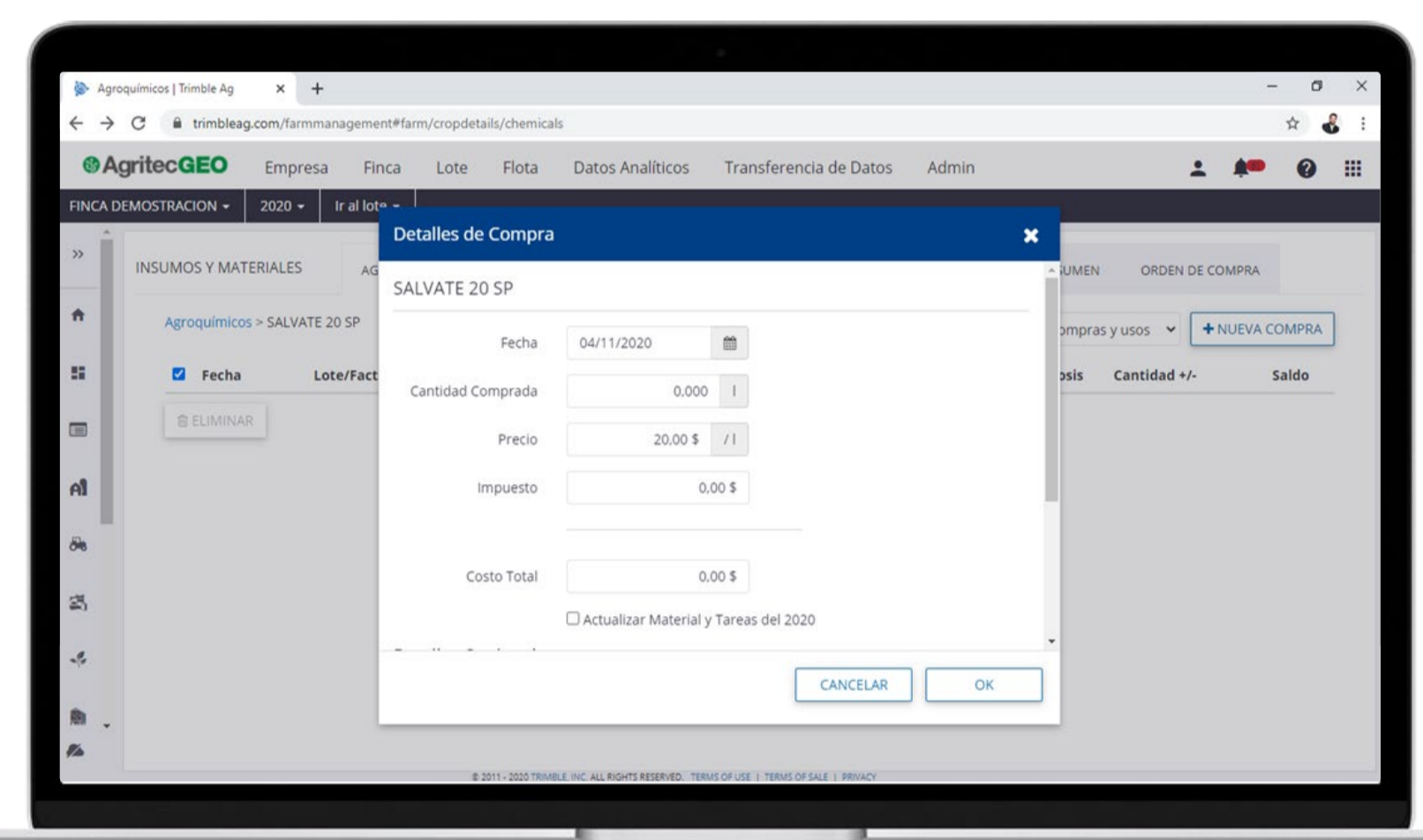


## Manejo de insumos y materiales dentro del Software de Administración de Fincas de AgritecGEO®



Dentro del **Software de Administración de Fincas (SAF) de AgritecGEO®** el usuario puede ir registrando la planificación de los insumos y materiales que serán aplicados en cada ciclo de cultivo.

El **Software de Administración de Fincas (SAF) de AgritecGEO®** pone a disposición del usuario el módulo **"INSUMOS Y MATERIALES"** en el cual el productor puede ir registrando por cada lote, uno a uno los insumos que estarán destinados dentro del proceso de producción en campo; estos insumos son registrados detalladamente para que el productor pueda tener un conocimiento pleno acerca de las existencias y costos relacionados a su uso.



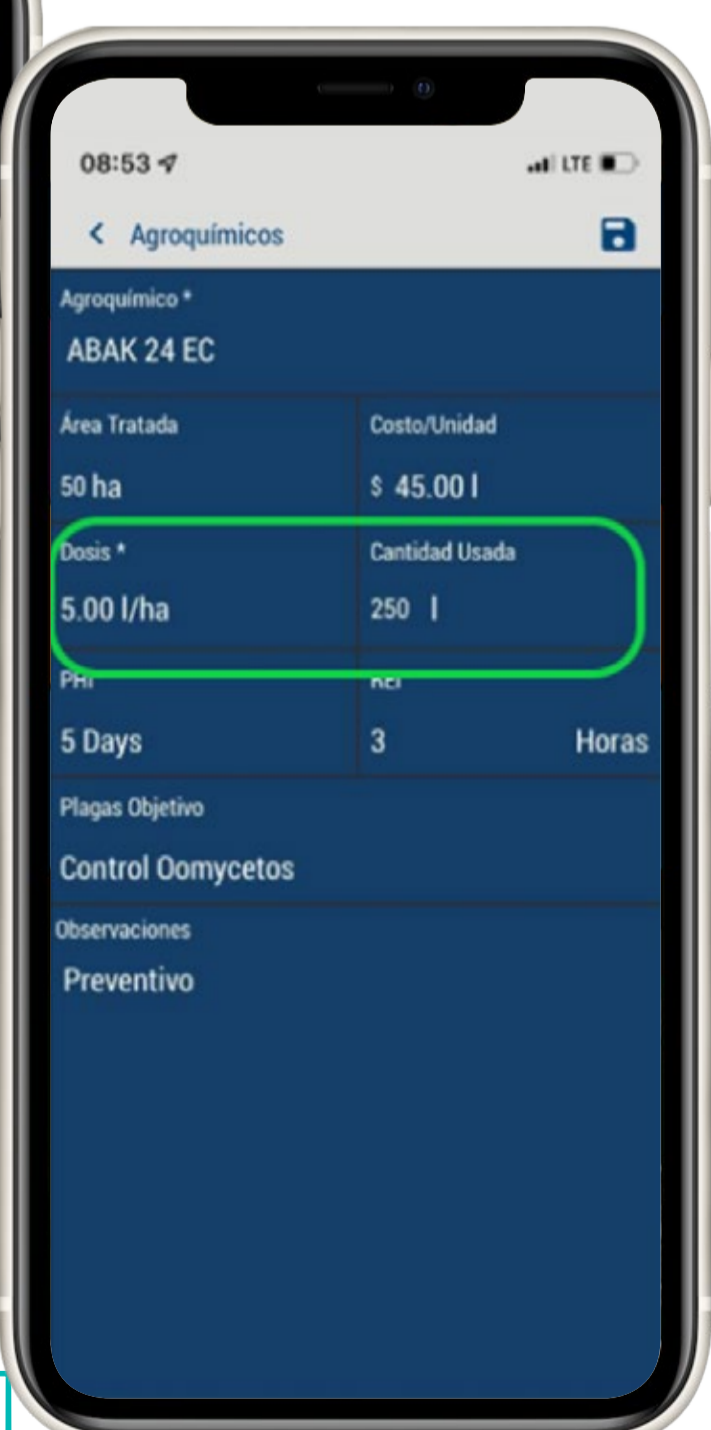
El **Software de Administración de Fincas** permite ir registrando detalles relacionados a cada uno de los insumos que se van añadiendo al inventario.

El apartado de insumos permite que se vayan registrando detalles de cada uno de los insumos como: ingrediente activo, precio de compra, presentación en la que se compró el producto, registro EPA y número de unidades compradas.

Incluso permite establecer las dosis de una manera prefijada según cultivo y estos detalles serán considerados dentro del sistema en los momentos que dichos insumos sean aplicados y registrados dentro de la aplicación móvil.



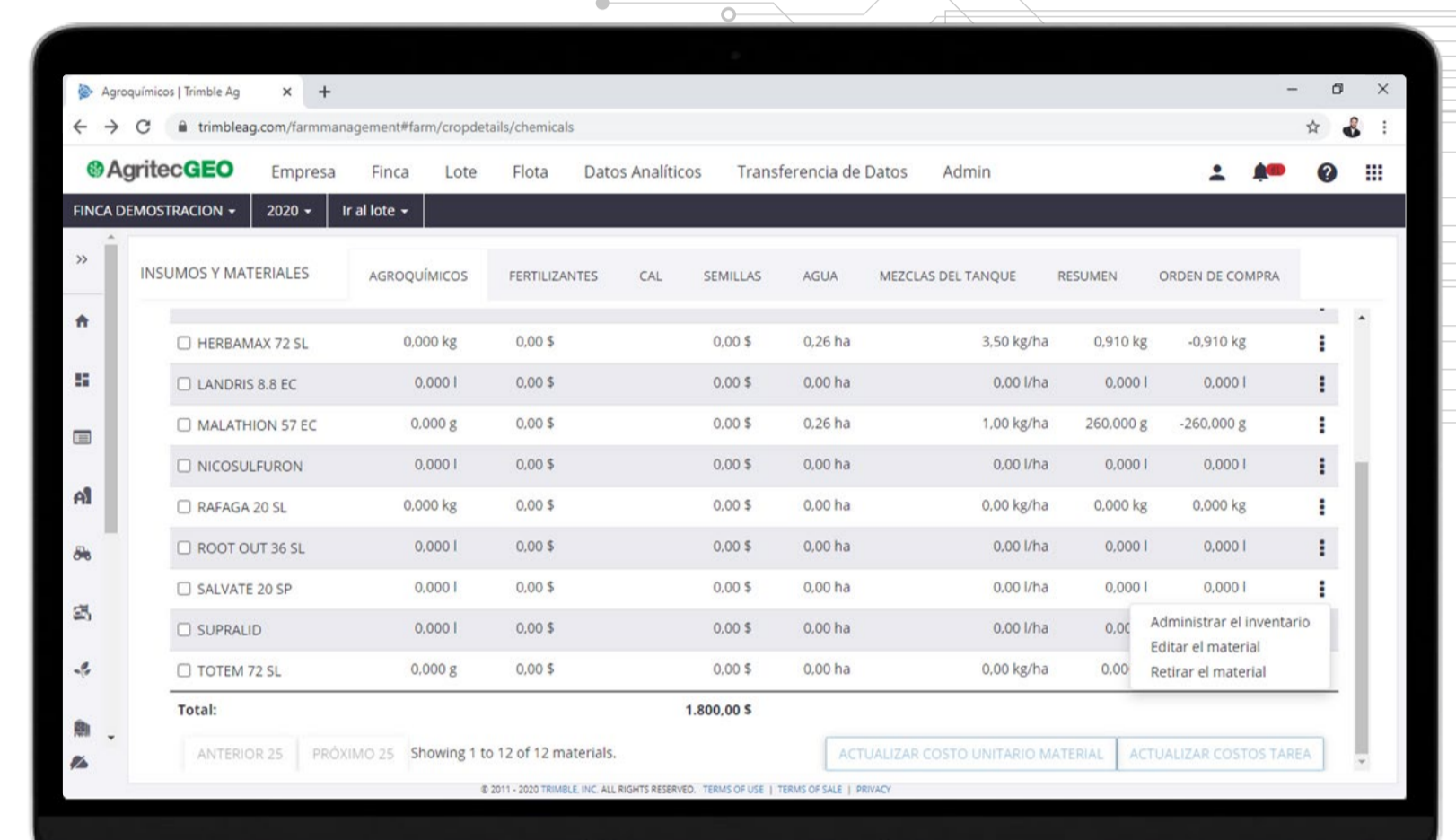
El ambiente móvil del **Software de Administración de Fincas de AgritecGEO®** muestra un resumen de la existencia de los insumos asignados a cada unidad productiva.



El ambiente móvil del **Software de Administración de Fincas de AgritecGEO®** muestra un resumen de la existencia de los insumos asignados a cada unidad productiva.

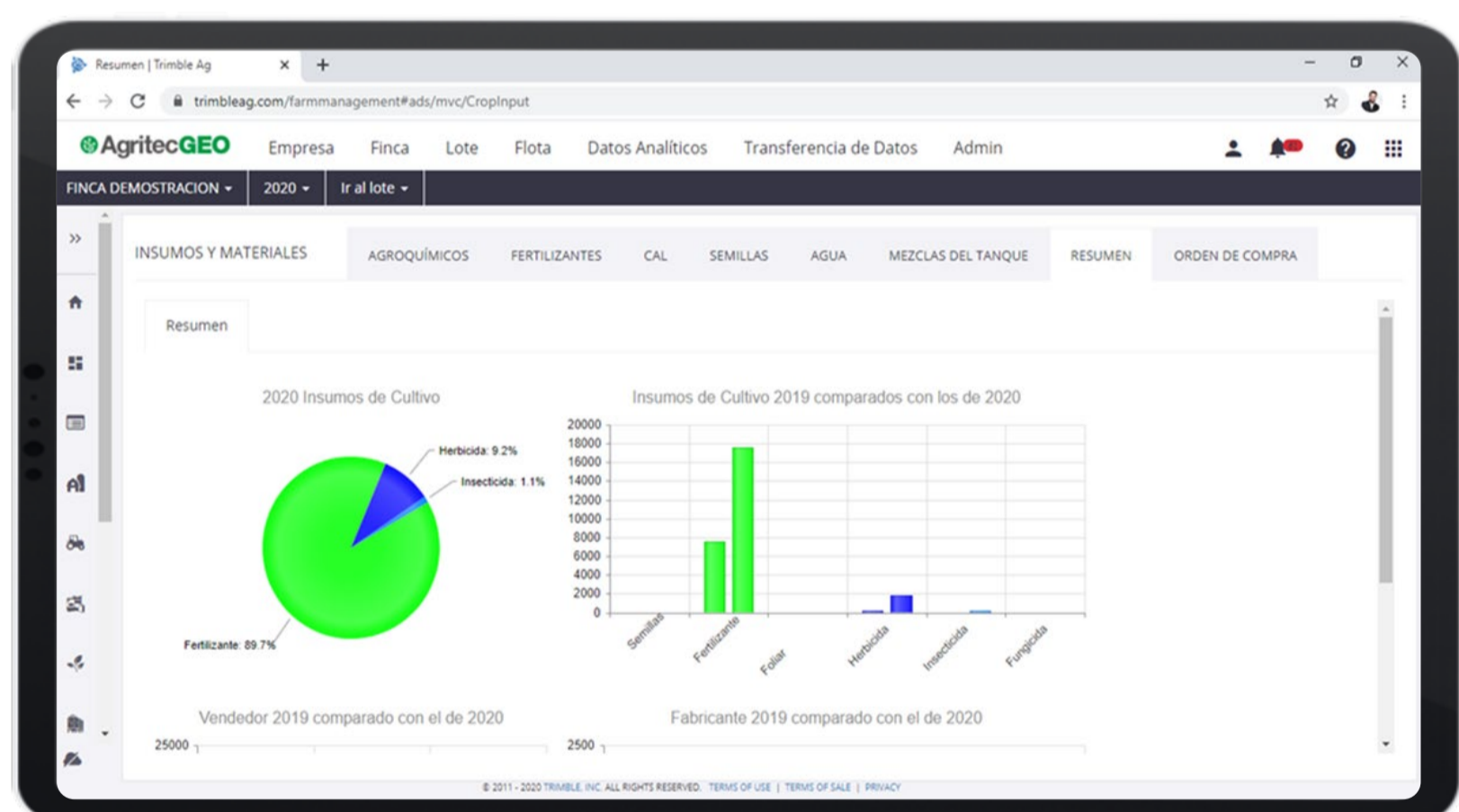
En toda explotación agrícola primaria organizada, es necesario realizar una etapa de planificación, evaluación y ejecución. Dentro de las etapas de planeación y ejecución uno de los aspectos más importante es el manejo adecuado de inventario.

Este debe ser un apartado administrado correctamente, puesto que al no tener un control adecuado puede generar grandes problemas para la administración del cultivo y en la evaluación de la misma; principalmente porque si éste no está siendo administrado o contabilizado correctamente no se tendrá información oportuna y veraz cuando se requiera dicha información.



El **Software de Administración de Fincas (SAF) de AgritecGEO®** genera una visualización con los productos disponibles que fueron previamente ingresados dentro del sistema.

De esa manera el productor podrá ir asignando insumos a las actividades ejecutadas en campo y podrá ir registrando no solo los movimientos de dichos insumos, sino también el costo relacionado a las actividades asociadas a estos.



Dentro del **Software de Administración de Fincas (SAF) de AgritecGEO®** se genera un resumen gráfico que es accesible al usuario para ir conociendo los movimientos de los distintos insumos y materiales de forma gráfica.

Para conocer más detalles de esta y otras funcionalidades del **Software de Administración de Fincas (SAF)**, contacte al Consultor Agrícola de **AgritecGEO®** de su región y de esta forma usted puede comenzar a administrar su finca a otro nivel.

